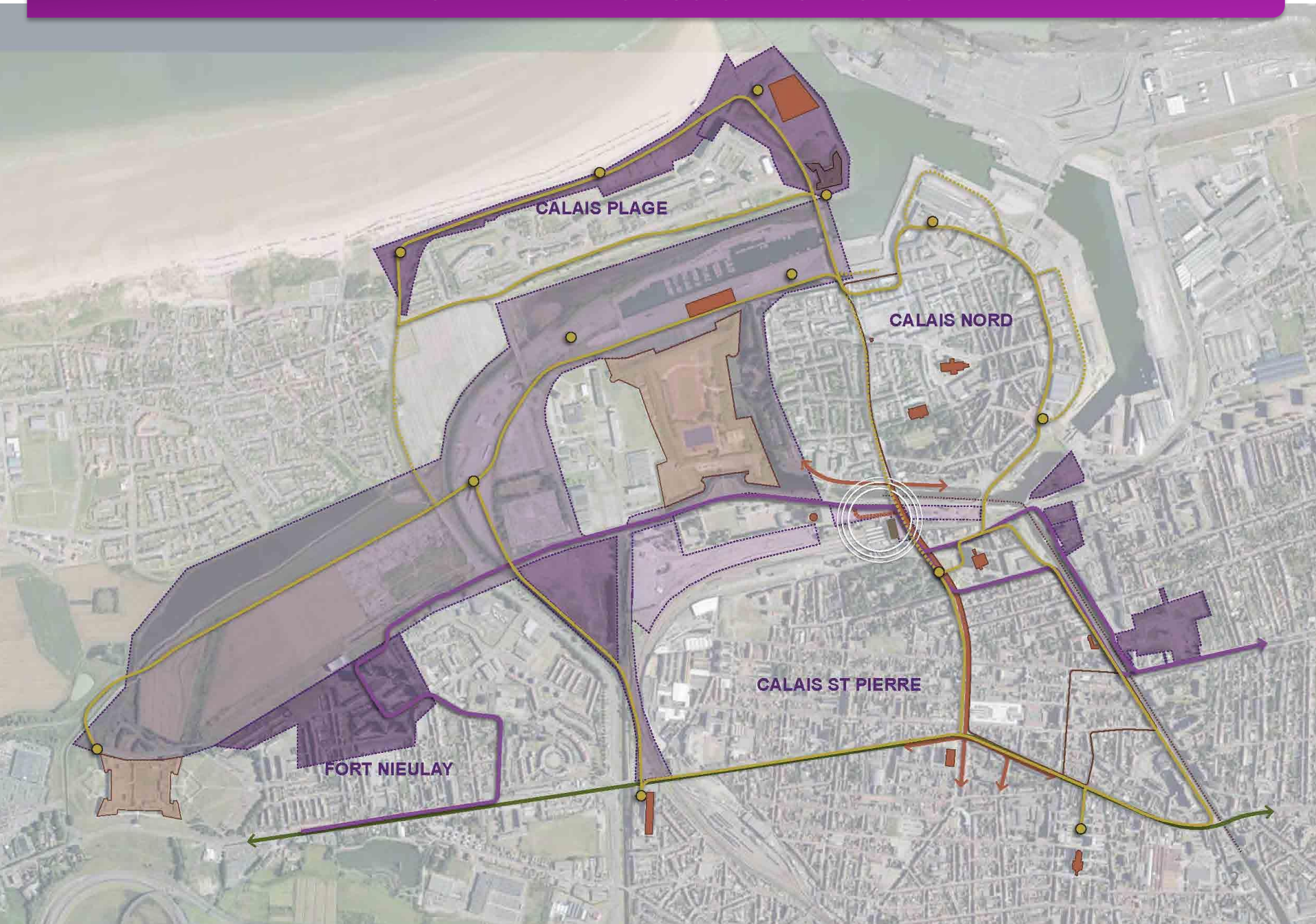


PROJET MOV'IN

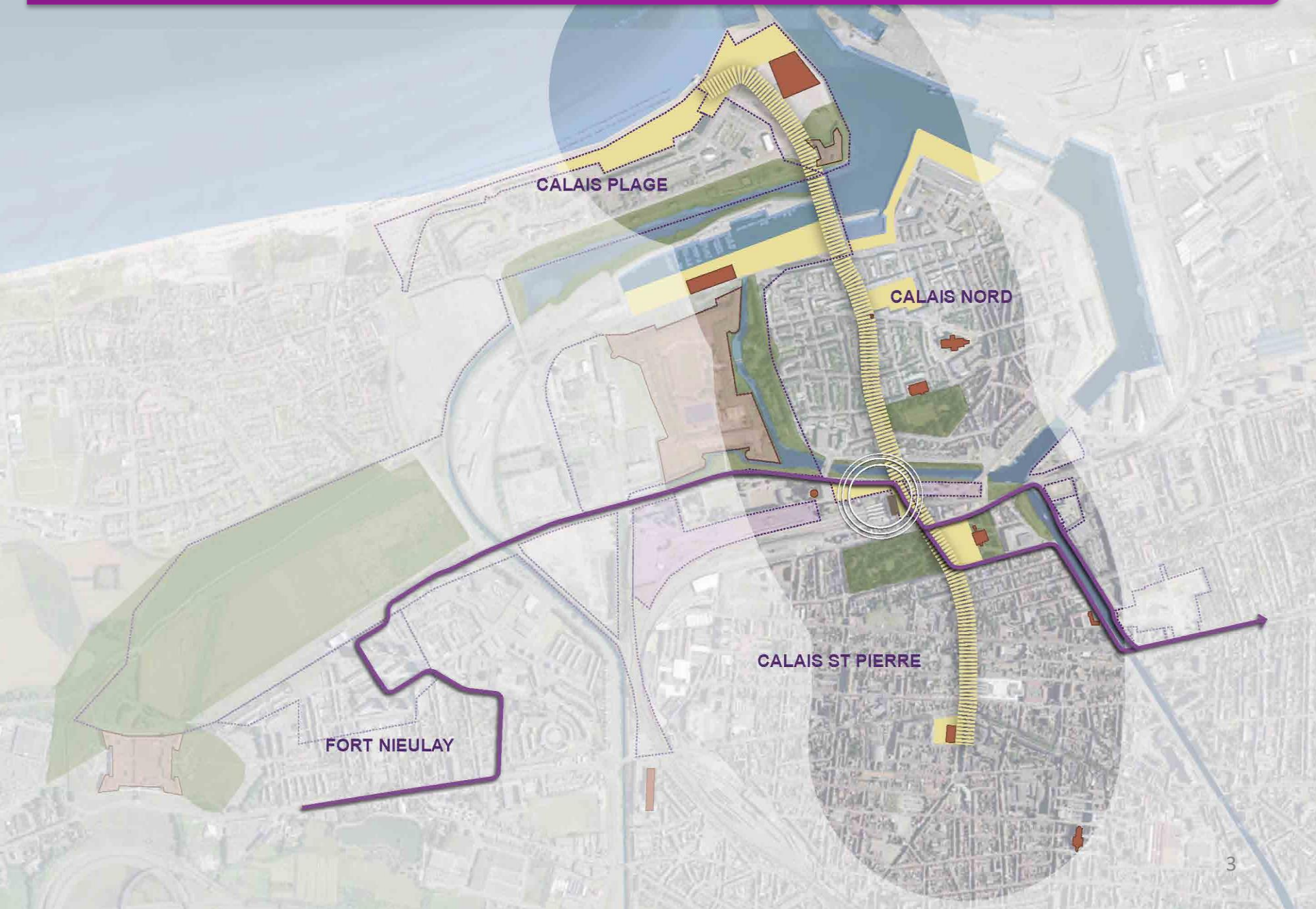
Réunion riverains
Quai du Rhin
16 novembre 2018



Le PEM : Fonctionnement



La balade Calaisienne épine dorsale de liaisons Nord-Sud



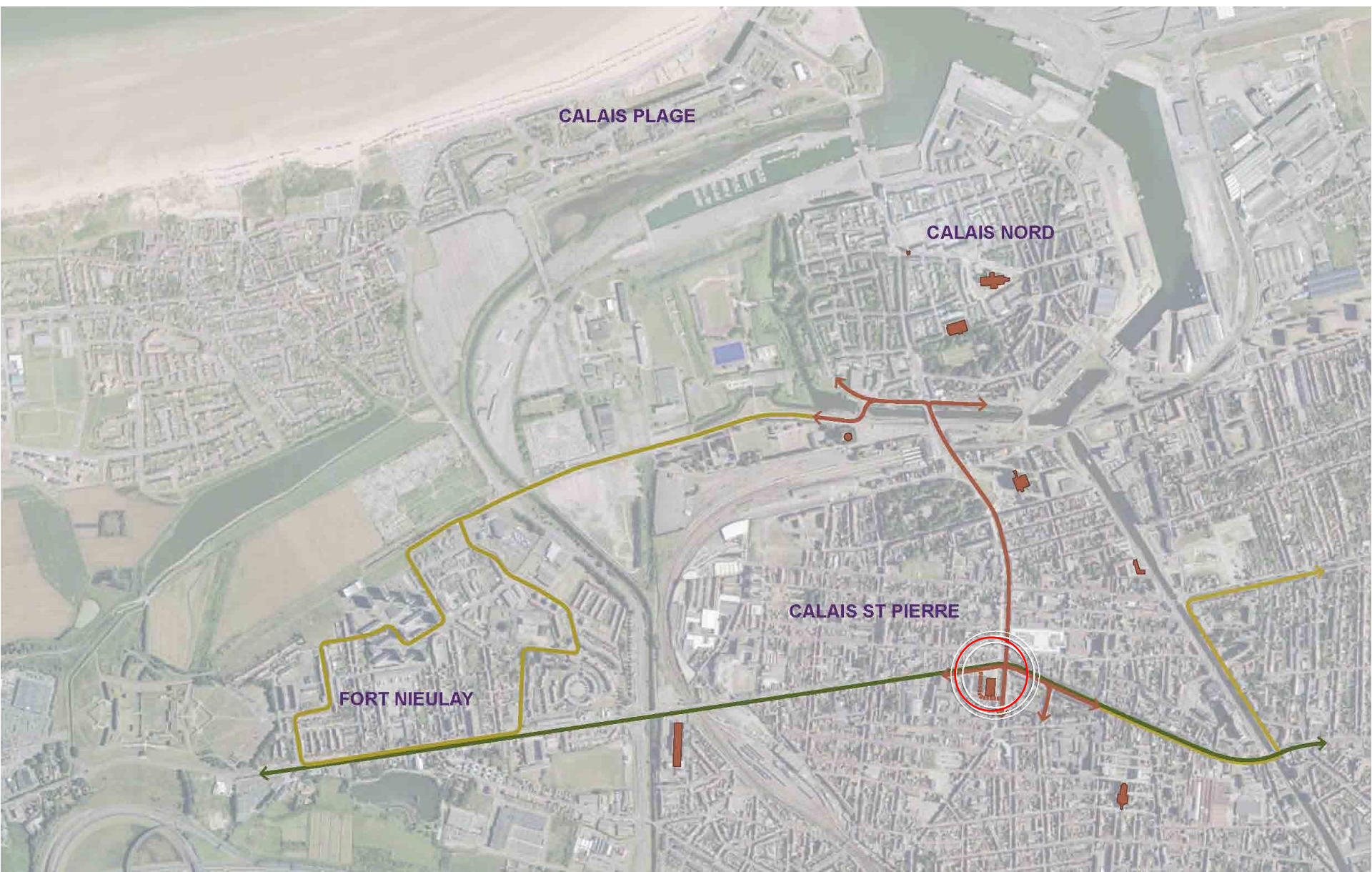
CALAIS PLAGE

CALAIS NORD

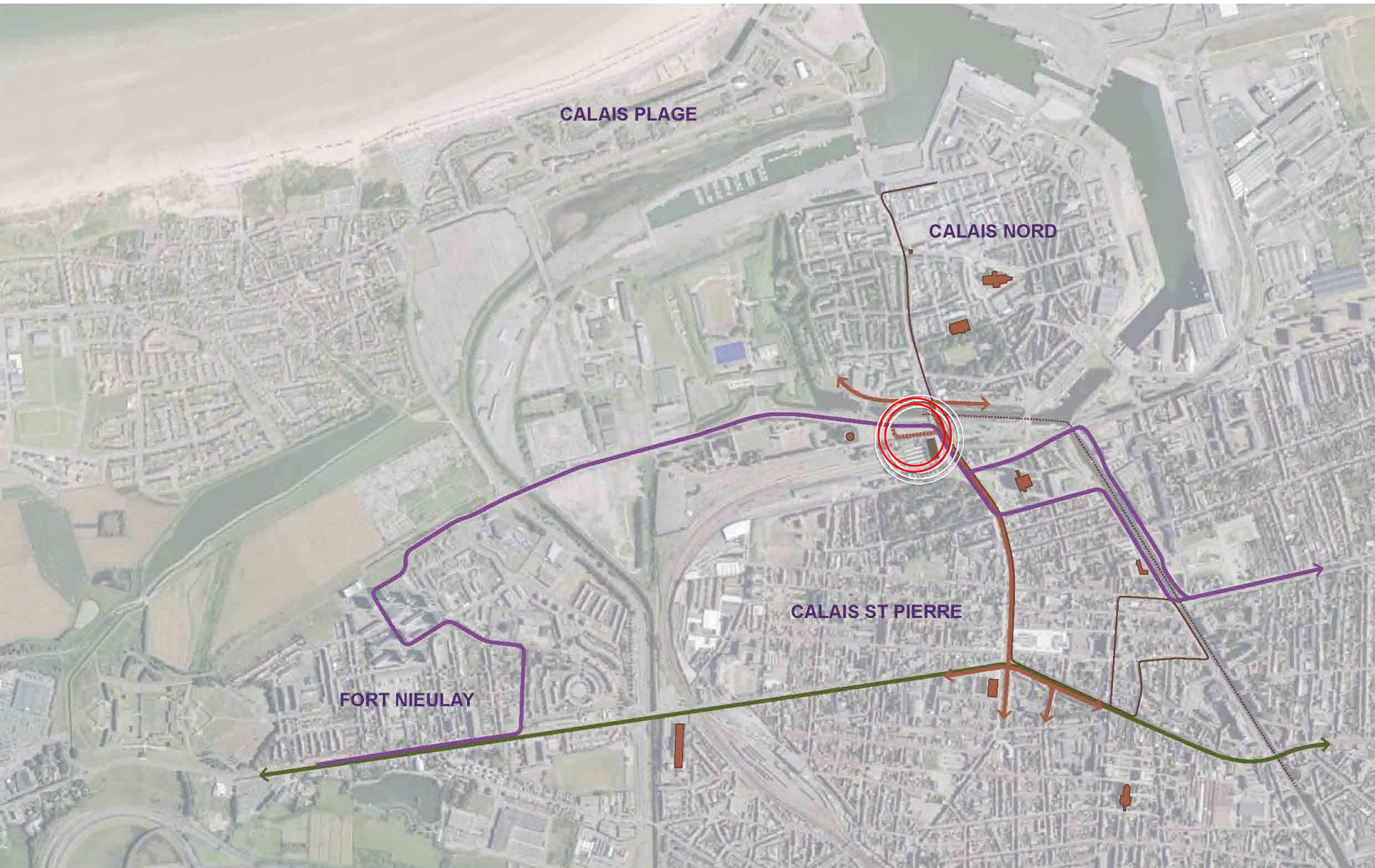
CALAIS ST PIERRE

FORT NIEULAY

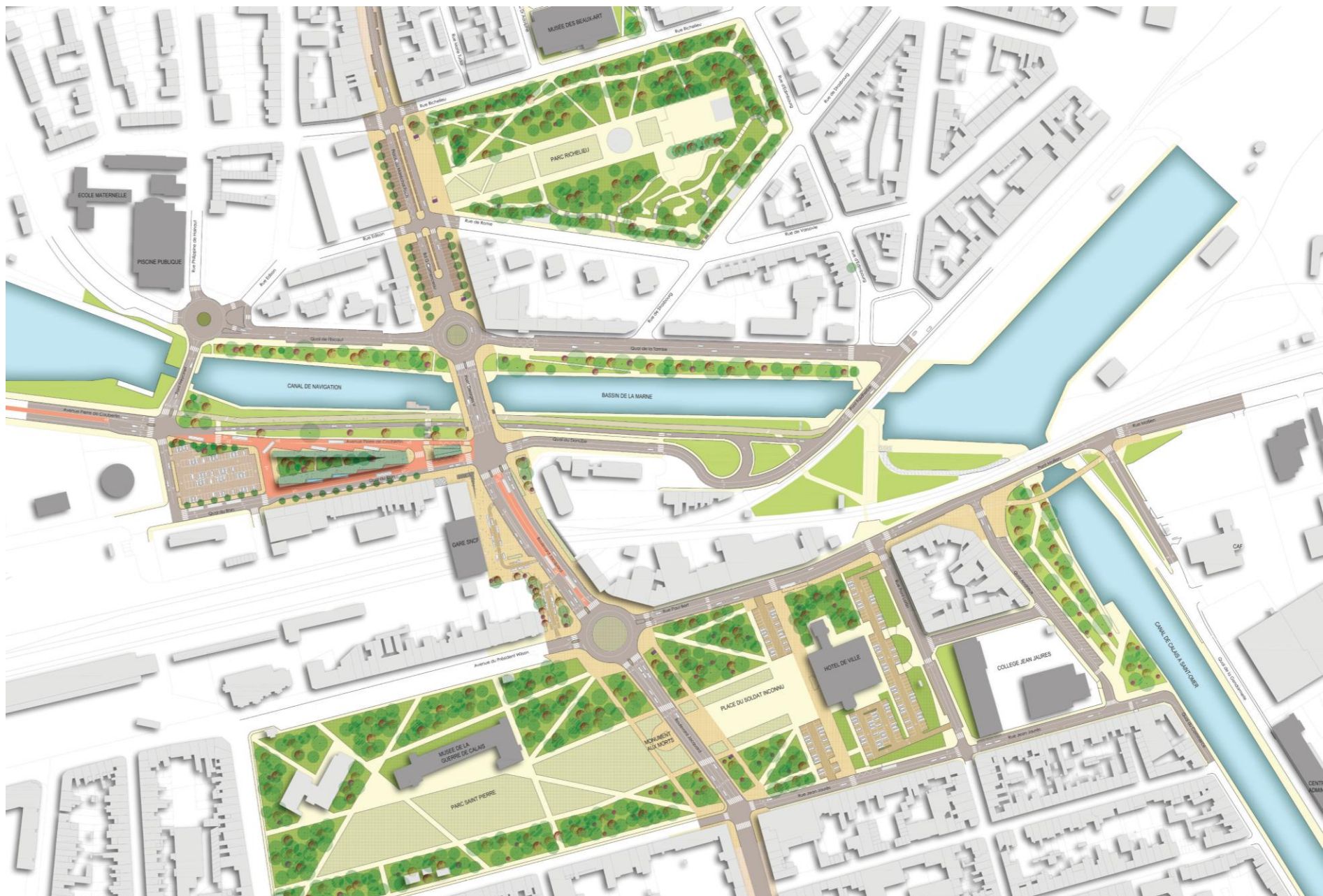
Le Théâtre aujourd'hui pôle de correspondance Opale Bus



Un vrai pôle d'échanges tous modes en Gare demain

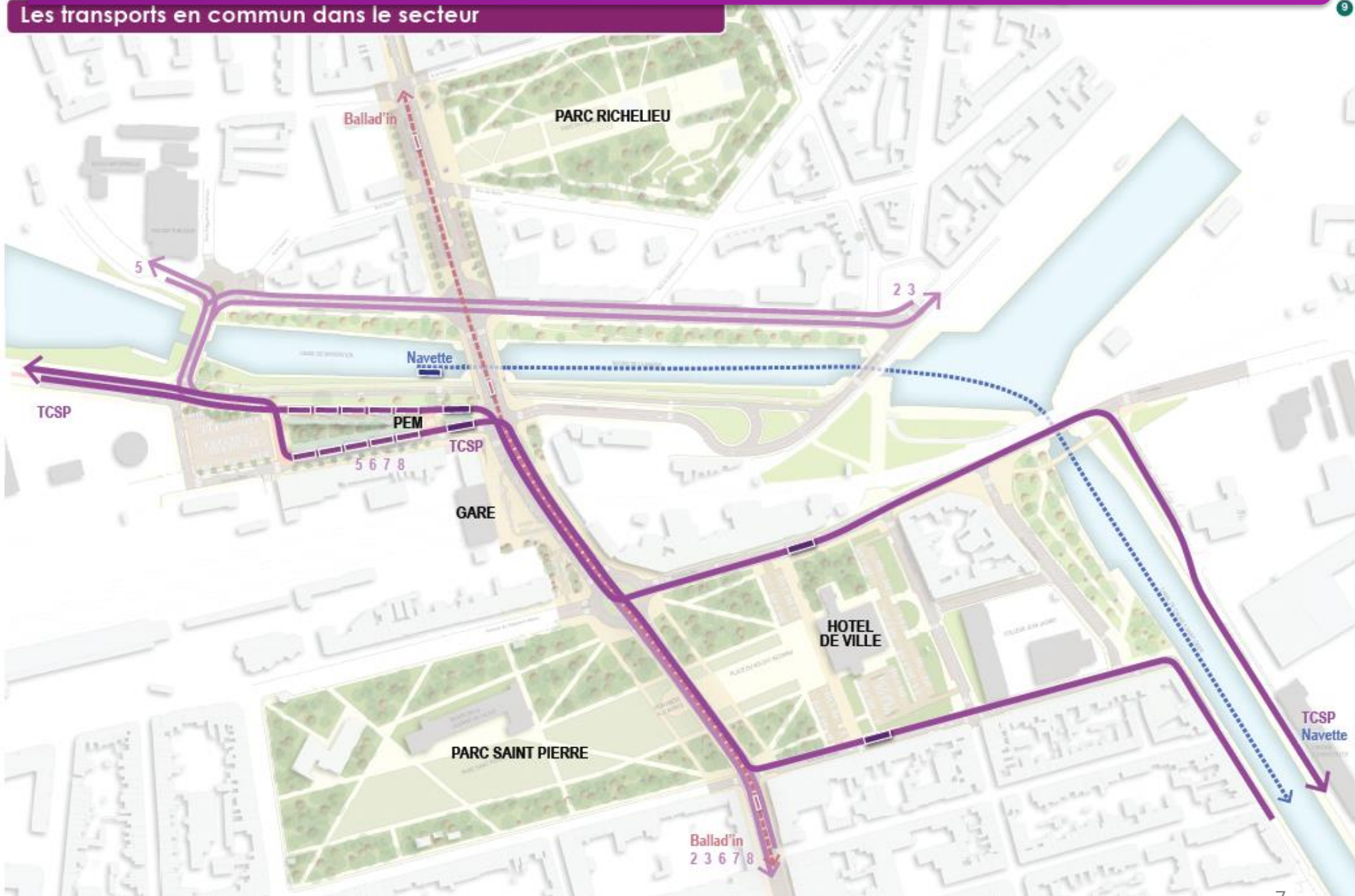


Esquisse des espaces publics requalifiés à long terme



Les parcours de bus dans le secteur

Les transports en commun dans le secteur



Perspective-----



Perspective-----



Perspective-----



Perspective-----



Perspective-----



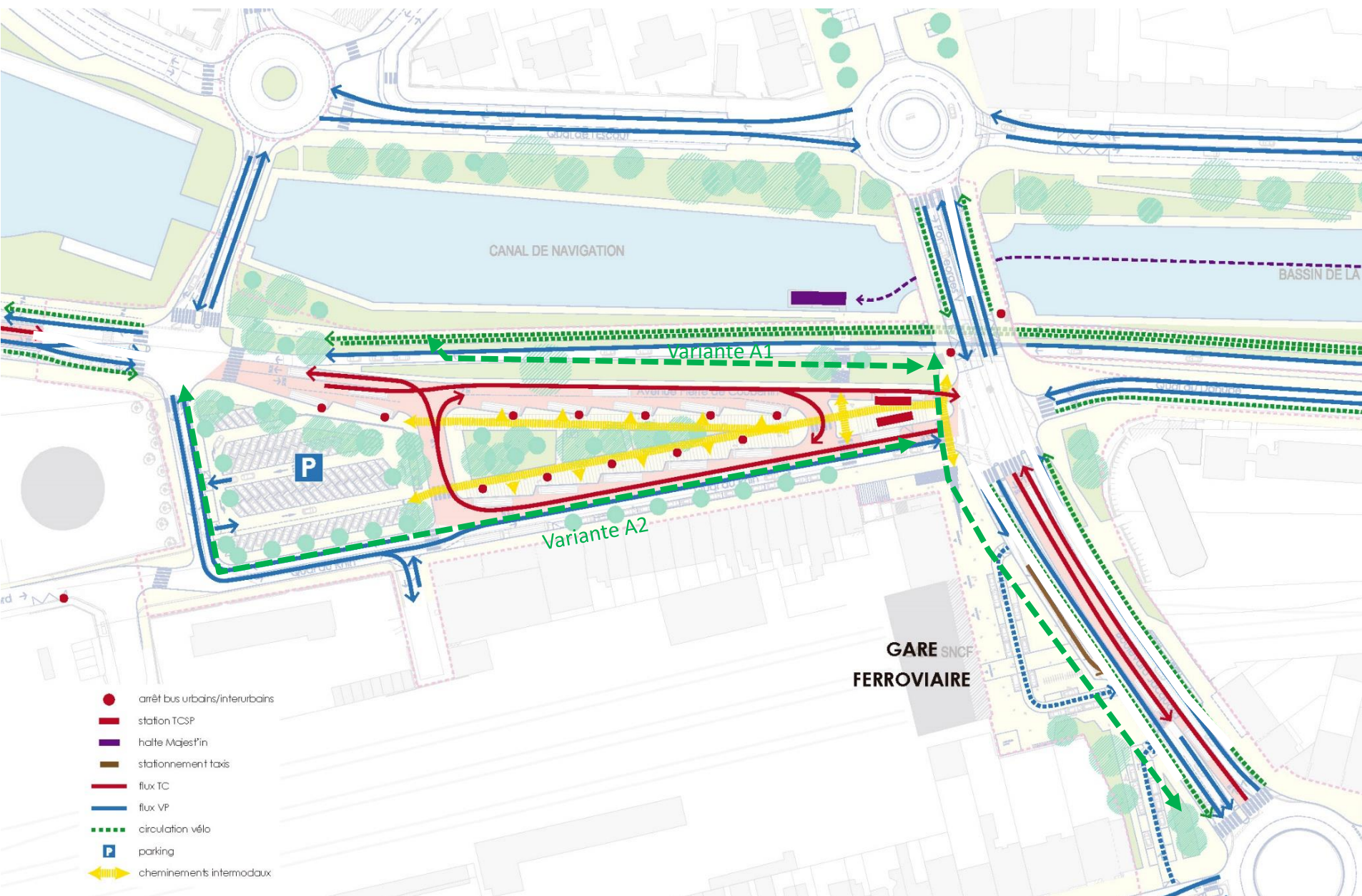
Perspective-----



Perspective-----



Le PEM : Fonctionnement



Coupe en travers du quai avec les 2 solutions vélos

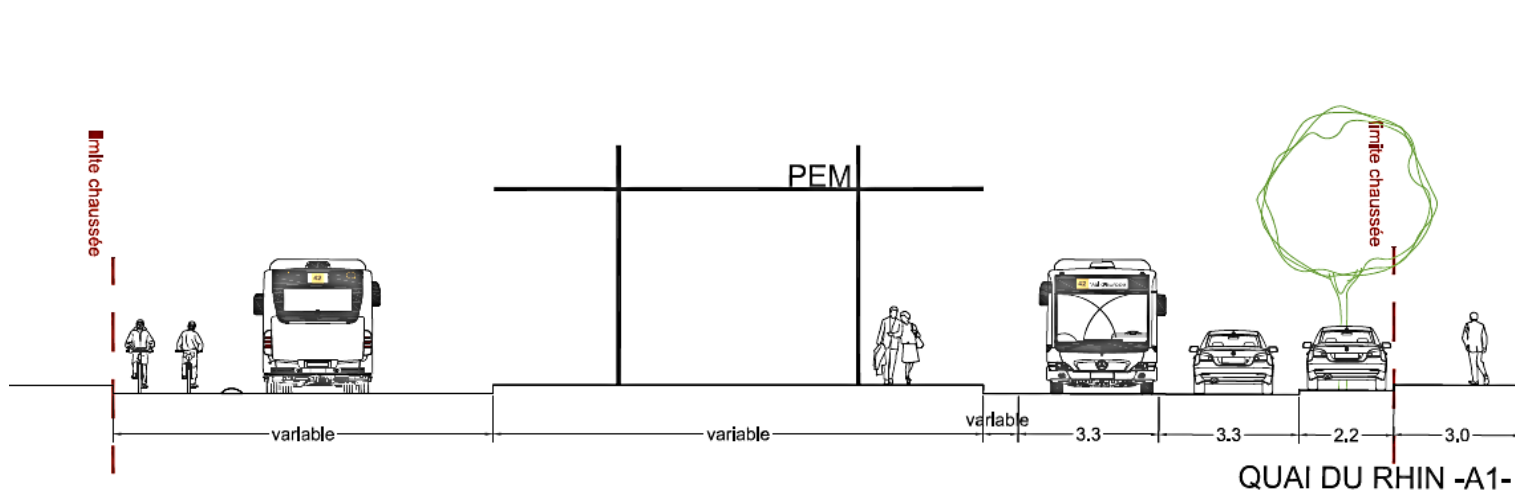
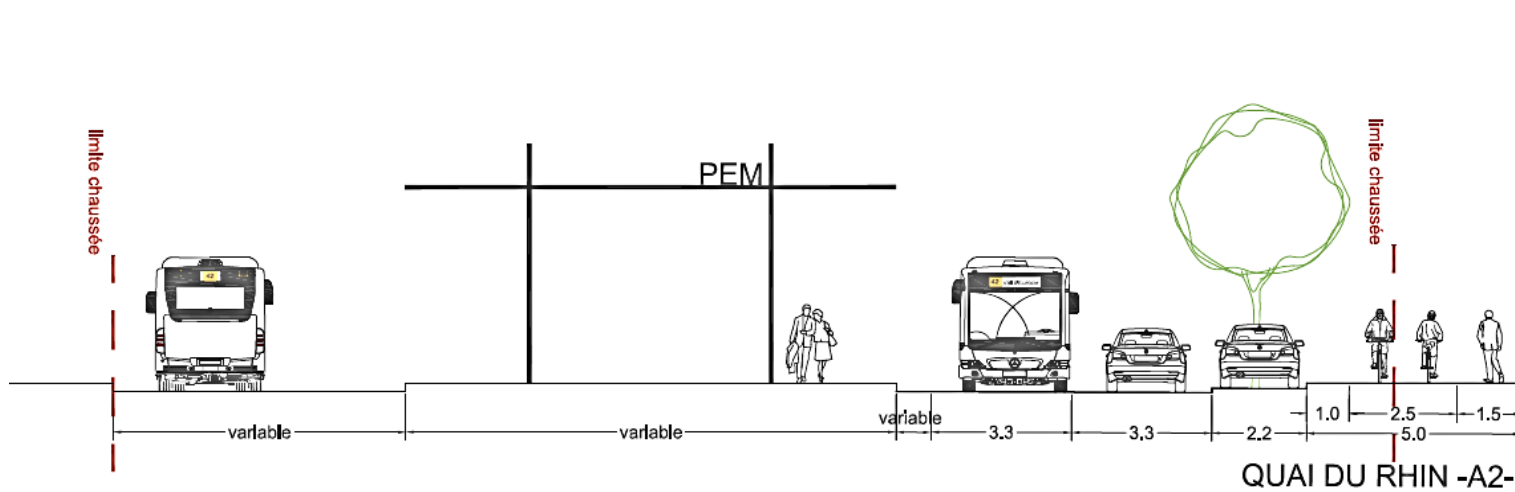
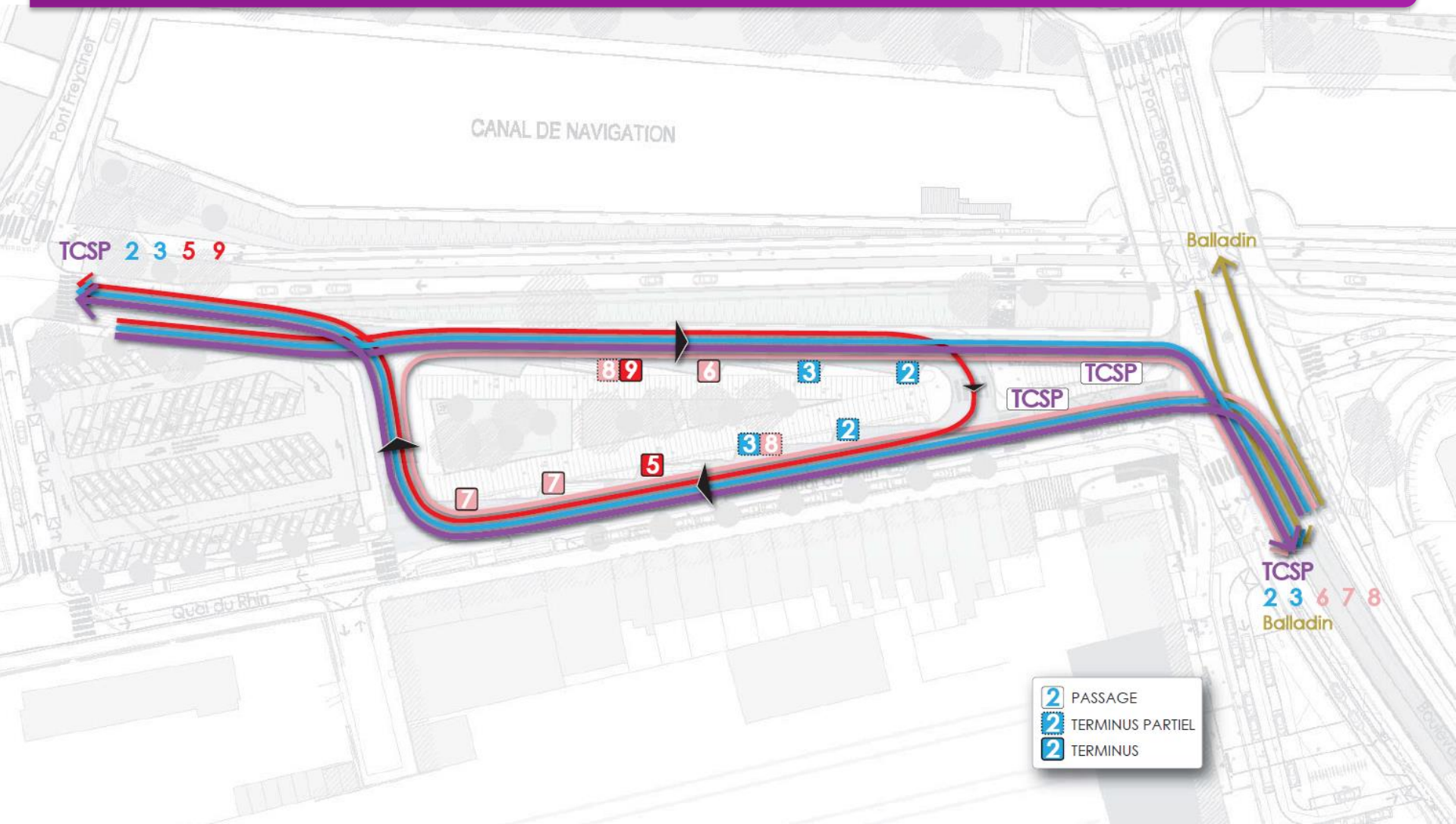
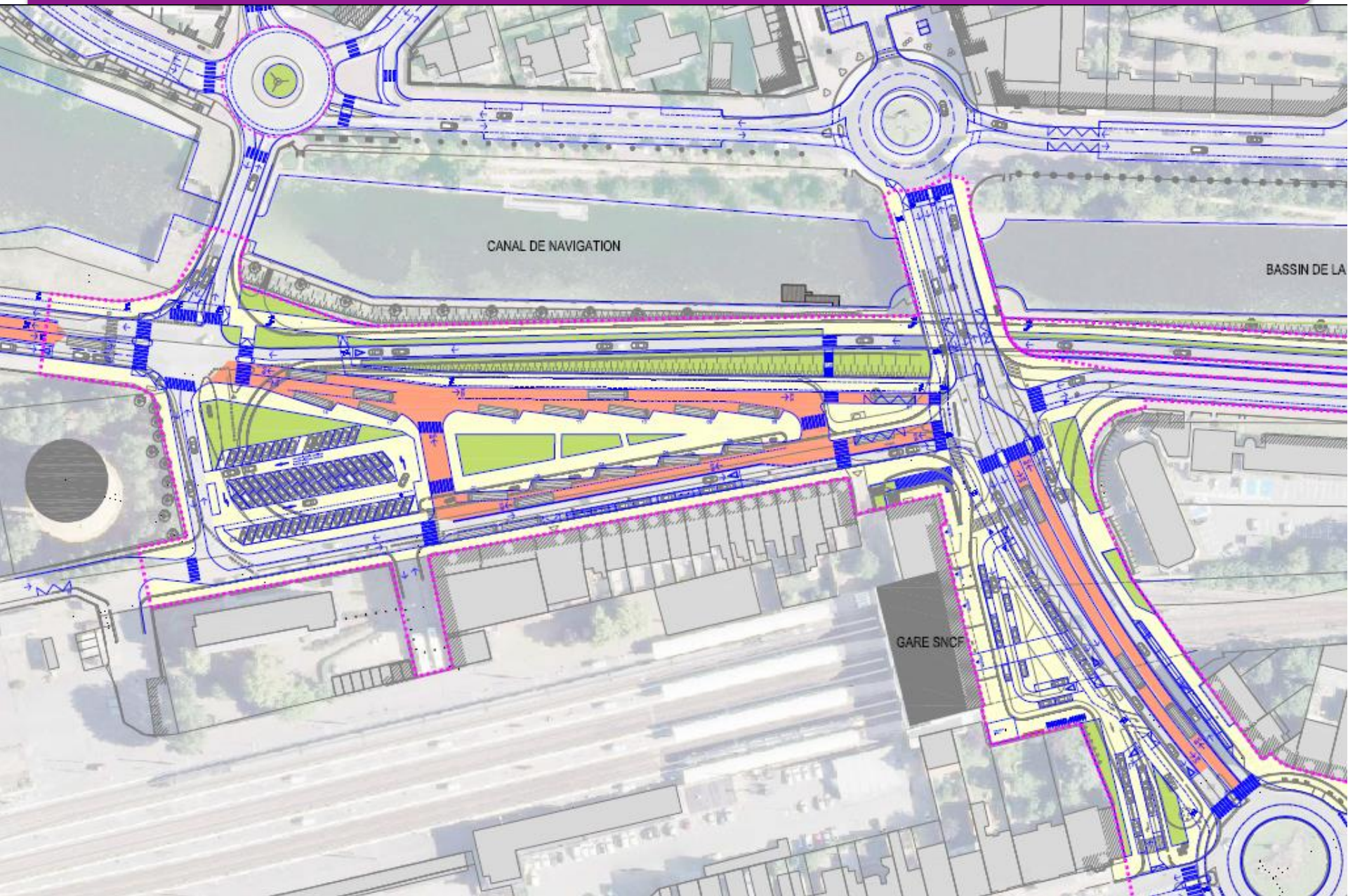


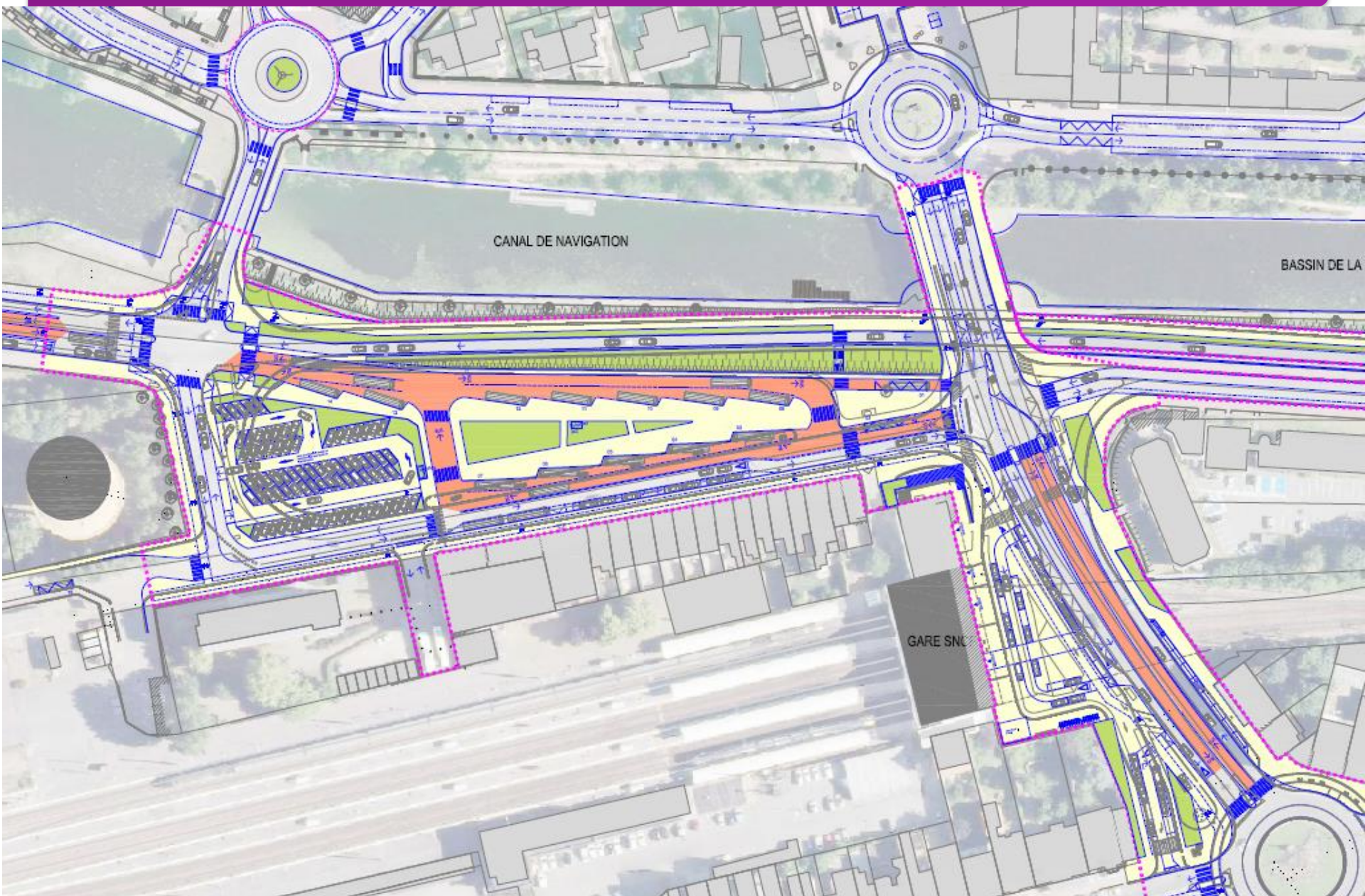
Schéma des mouvements des bus urbains autour du PEM



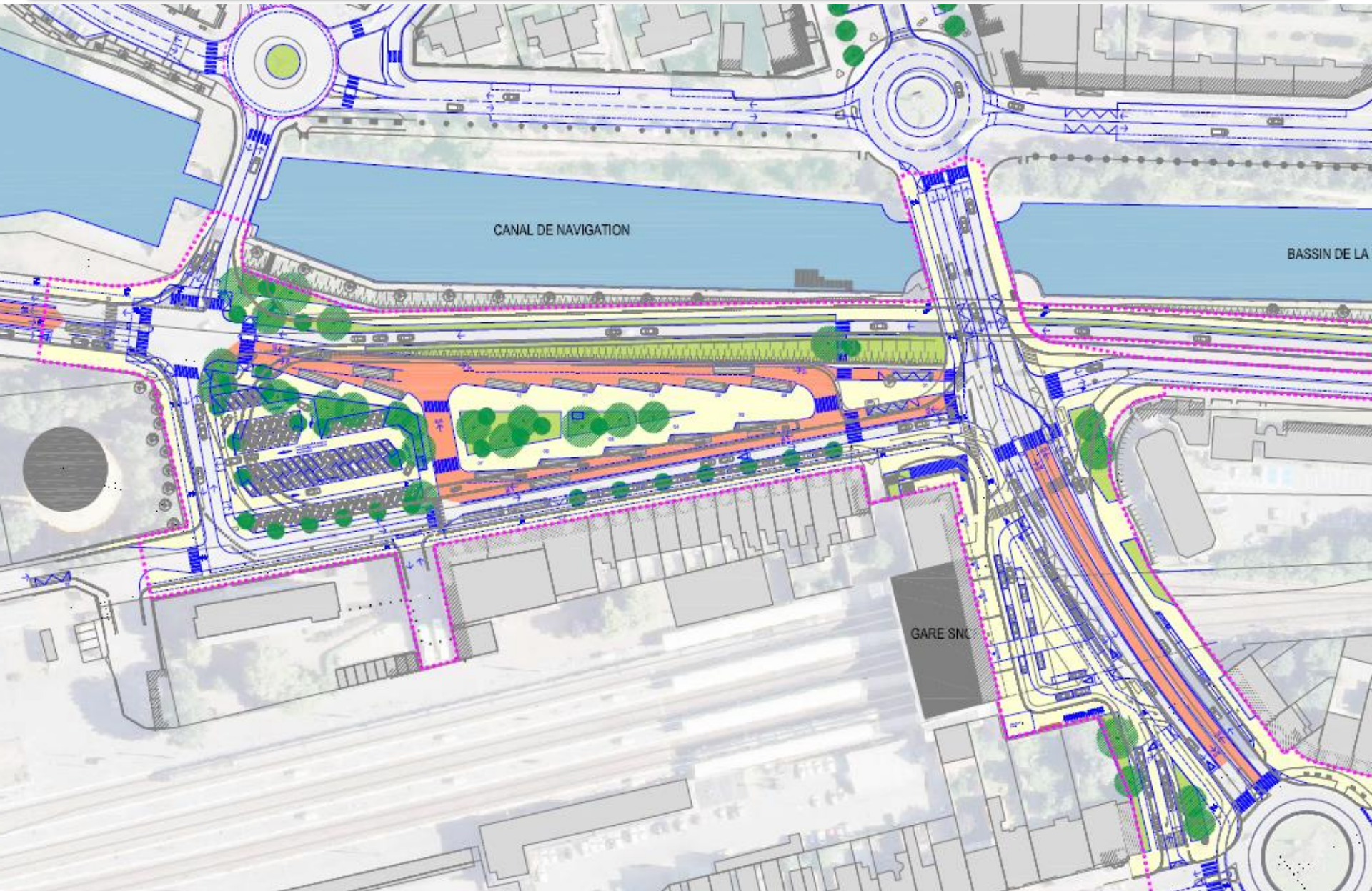
Le PEM : pôle bus version 1



Le PEM : pôle bus version 2



Le PEM : pôle bus version 2bis






Le projet de BHNS : Une occasion de compléter le maillage cyclable calaisien



VILLE DE CALAIS

Aménagements cyclables existants et projets en cours ou à l'étude

-  Aménagements réalisés depuis 2008
-  Projets en cours ou à l'étude
-  Aménagements existants