

LA Lettre DU SITAC

Les dernières nouvelles de vos services de Mobilité sur le territoire

Bonningues-Lès-Calais • Calais • Coquelles • Coulogne • Escalles
Fréthun • Guînes • Hames-Boucres • Les Attaques • Marck • Saint-Tricat
Nielles-Lès-Calais • Peuplingues • Pihen-Les-Guînes • Sangatte/Blériot



Édit

Philippe Mignonet - Président du SITAC



La rentrée scolaire marque, pour de nombreux foyers de l'agglomération, une nouvelle organisation à mettre en place : changement des emplois du temps, reprises des activités sportives et culturelles..., c'est aussi l'occasion de prendre de nouvelles habitudes de mobilité dans ses trajets du quotidien. Réaliser certains de nos déplacements en bus, vélo, en marche à pied ou pourquoi-pas tester le covoiturage pour aller travailler, tous ces changements de comportement sont bons pour la santé et pour le budget et rappelons-le : les bus du SITAC sont gratuits !

Cette année encore, le SITAC participera à la rentrée du transport public qui aura lieu pendant la semaine européenne de la mobilité du 16 au 22 septembre 2024. L'occasion pour le SITAC de vous proposer un jeu concours avec des défis à réaliser pour tester les modes de transport alternatifs à la voiture individuelle. Alors, à vous de jouer : prenez le bus, marchez, roulez en vélo ou covoiturez et tentez de remporter un des nombreux lots mis en jeu.

Bonne chance et bonne rentrée !

SEMAINE DE LA MOBILITÉ
16-22 SEPTEMBRE 2024

À pied, sans se presser
À vélo, au fil de l'eau
En covoiturage, que du partage
En bus, que demander de plus !

Multi-mobilités, vous allez bouger !



Au travail, #jyvaisautrement...

Challenge de la **Mobilité**
Hauts-de-France

Durant toute la semaine de la mobilité, les entreprises de la Région sont invitées à participer au Challenge De La Mobilité Hauts-De-France 2024 organisé par le Réseau Alliances – Déclik Mobilités et la CCI Hauts-de-France afin de mobiliser leurs collaborateurs à adopter une mobilité plus durable en pratiquant le télétravail, la marche à pied, le vélo, la trottinette, le covoiturage ou les transports en commun pour les déplacements domicile/travail.
+ d'info : challenge-mobilite-hdf.fr

Une semaine d'animations !

DU 16 AU 22 SEPTEMBRE 2024

LUNDI 16 - PÔLE D'ÉCHANGES MULTIMODAL DE LA GARE SNCF
À CALAIS - 7h15 à 10h15

PETIT-DÉJEUNER

MARDI 17 - CENTRE HOSPITALIER DE CALAIS - 10h à 16h

STAND MOBILITÉ

MERCREDI 18 - PLACE DU THÉÂTRE - 14h à 17h

QUIZ - DIAGNOSTIC MOBILITÉ (Connect'in) ET CIRCUIT VÉLO

JEUDI 19 - SAS COLUCHE DE CALAIS - 14h à 17h30

CIRCUIT MOBILITÉ Organisé par FACE Côte d'Opale

VENDREDI 20 - 17h à 19h

AFTERWORK - FRESQUE DE LA MOBILITÉ
à bord de la CALAIS MAJEST'IN

Gratuit

Sur inscription : afterworkmobilite@grandcalais.fr

SAMEDI 21 ET DIMANCHE 22 - 10h à 12h

SORTIE VÉLO

visite guidée « Boucle des forts » - 11 km
(Gratuit sur inscription avant le 20 septembre par mail : vahc@mairie-calais.fr)

DIMANCHE 22 - 9h à 11h30

RANDONNÉE organisée par Guînes Rando

Parcours Fréthun-Saint-Tricat-Niellas-Les-Calais - 8 km
Départ 9h du parking du gymnase René Hochart à Fréthun. Rendez-vous sur place.
(Participation de 2 euros pour les non-adhérents à Guînes Rando.)

+ d'Info : sitac-calais-opale-bus.fr - rentreedutransportpublic.fr

Mobi-défis !

JEU CONCOURS
DU 16 AU 22 SEPTEMBRE*

MA MOBILITÉ DU QUOTIDIEN SUR L'AGGLOMÉRATION

Prouvez-nous que vous avez bougé sur le territoire : en transport en commun avec les bus du réseau Imag'in, à vélo, en covoiturage ou encore en marchant et gagnez de magnifiques lots !
>> 4 défis, 10 gagnants tirés au sort par défi.



1^{er} PRIX

2^e au 5^e PRIX

6^e et 7^e PRIX

8^e au 10^e PRIX

#défi-vélo

Envoyez-nous une capture d'écran d'une appli indiquant que vous avez réalisé **plus de 5 km à vélo** sur une journée entre le 16 et le 22 septembre.

#défi-marche

Envoyez-nous une capture d'écran d'une appli indiquant que vous avez réalisé **plus de 10 000 pas** sur une journée entre le 16 et le 22 septembre.

#défi-bus

Envoyez-nous un selfi devant l'écran d'un des bus du réseau Imag'in qui diffuse la campagne #rentreedutransportpublic.fr entre le 16 et le 22 septembre.

#défi-covoit

Réalisez avec Pass Pass covoiturage au moins un covoiturage depuis ou vers une commune du SITAC entre le 16 et le 22 septembre.

Pour participer :
scannez ce QR code
ou RDV sur notre site
www.sitac-calais-opale-bus.fr



* Règlement du jeu disponible sur le site : www.sitac-calais-opale-bus.fr

Sitac

imag'in
LE RÉSEAU DE TRANSPORT POUR TOUS

GIE Objectif transport public
Groupement des Autorités Régionales de Transport GART | UTP
Département des Transports Publics et Entreprises

LE POINT SUR VOS HABITUDES DE MOBILITÉ...

AFIN DE VOUS PROPOSER DES SERVICES DE MOBILITÉ ADAPTÉS À VOS BESOINS, LE SITAC A LANCÉ EN SEPTEMBRE 2023 UNE VASTE OPÉRATION DE DIAGNOSTICS VIA L'OPÉRATION CHECK'IN TA MOBILITÉ.



ANALYSONS ENSEMBLE VOS DÉPLACEMENTS DU QUOTIDIEN

Domicile ↔ Travail **Domicile ↔ Études**
Domicile ↔ Loisirs **Domicile ↔ Achats**
Domicile ↔ Administration/santé

L'OBJECTIF ?

- Interroger vos habitudes de déplacement.
- Comprendre vos pratiques actuelles.
- Tenir compte des difficultés que vous rencontrez.

Identifier vos besoins et vos souhaits pour adapter notre offre de service et notre politique publique en matière de mobilité.

CONCRÈTEMENT, QU'EST-CE QU'ON VOUS DEMANDE ?

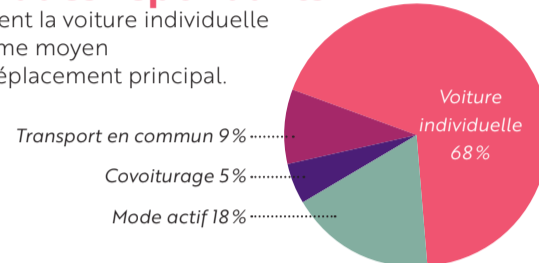
- LA FRÉQUENCE de vos déplacements.
- LES MODES de transports utilisés.
- LES AVANTAGES et INCONVÉNIENTS pour chaque mode de transport utilisé.
- VOTRE APPÉTENCE à faire évoluer vos pratiques pour une mobilité plus durable.
- LES TEMPS et LES DISTANCES parcourues.

VOUS ÊTES DÉJÀ **600** À AVOIR PARTICIPÉ À L'OPÉRATION CHECK'IN TA MOBILITÉ !

Grâce à votre forte participation, nous avons identifié un vrai potentiel au changement de comportement en matière de mobilité.

68% des répondants

utilisent la voiture individuelle comme moyen de déplacement principal.



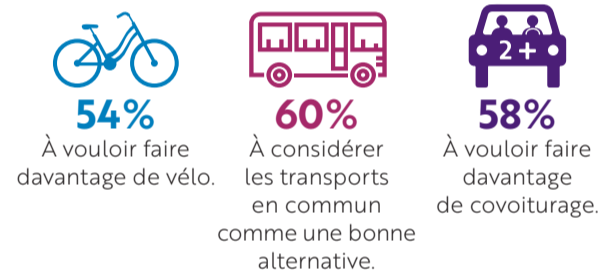
Cependant, face à l'augmentation du prix du carburant, au coût d'entretien du véhicule, aux problèmes de circulation et de stationnement ou encore à l'impact environnemental,

vous êtes 57%

à vouloir faire évoluer vos habitudes de déplacement.

Top 3 DES SOUHAITS DE CHANGEMENT :

1. Utiliser davantage les transports en commun.
2. Réduire l'usage de la voiture individuelle.
3. Faire davantage de vélo.



ENFIN, VOUS ÊTES **45%** À VIVRE À MOINS DE 10 KM DE VOTRE LIEU DE TRAVAIL !

Il est possible d'effectuer ces 10 km **en Seulement :**



Check'in ta mobilité

nous permet également d'identifier les leviers sur lesquels nous pouvons travailler afin de vous accompagner à adopter de nouvelles pratiques :

- Identifier** de nouvelles lignes et arrêts de bus en fonction des itinéraires souhaités ainsi que renforcer notre offre de service.
- Faire remonter** les difficultés rencontrées sur les itinéraires cyclables et les cheminements piétons.

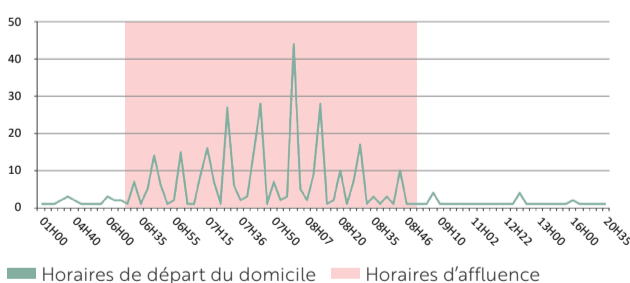
ET LE COVOITURAGE DANS TOUT ÇA ?...

POUR VOUS, LE COVOITURAGE C'EST...

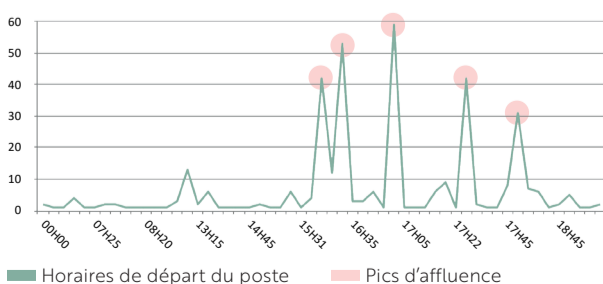
- 30%** Des répondants trouvent le covoiturage plus économe.
- 25%** Des répondants trouvent le covoiturage plus reposant/relaxant.
- 10%** Des répondants trouvent le covoiturage plus écologique.

DE PLUS, ON REMARQUE...

Vous êtes nombreux à quitter votre domicile en même temps.



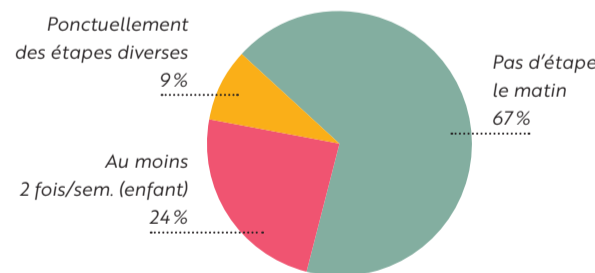
Et d'autres personnes quittent leur travail en même temps que vous.



ENFIN, VOUS ÊTES UNE MAJORITÉ À NE PAS FAIRE D'ÉTAPE SUR VOS TRAJETS ENTRE VOTRE DOMICILE ET VOTRE TRAVAIL.

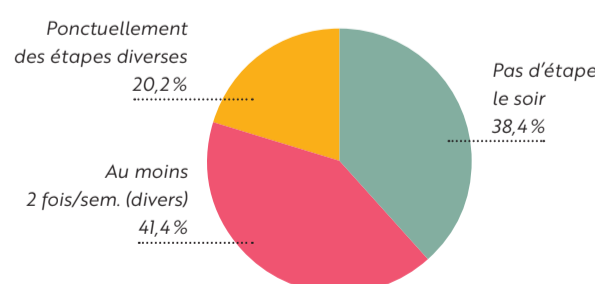
Répartition des étapes

sur le trajet **DOMICILE → TRAVAIL LE MATIN :**



Répartition des étapes

sur le trajet **DOMICILE → TRAVAIL LE SOIR :**



Plus d'excuse POUR NE PAS PROPOSER À VOTRE VOISIN, VOS AMIS OU VOS COLLÈGUES DE COVOITURER !

SELON LES RÉPONSES APPORTÉES PAR LES PARTICIPANTS ET LA LOCALISATION DE LEUR POINT DE DÉPART SUR LEURS TRAJETS **DOMICILE ↔ TRAVAIL**

Le taux de participants pouvant réaliser leurs trajets en covoiturage est de...

30%

POUR VOUS ACCOMPAGNER DANS LA PRATIQUE DU COVOITURAGE,

LE SITAC A MIS EN PLACE UNE COMMUNAUTÉ SUR [PASSPASSCOVOITURAGE.FR](https://passpasscovoiturage.fr) (voir page 4)

ET MAINTENANT ?
À VOUS DE JOUER !

Participez à l'opération Check'in ta mobilité pour nous permettre d'affiner nos données et vous proposer des solutions de mobilité adaptées à vos besoins.

Pour ce faire, il suffit de scanner le QR Code



The
place
to be



DÉPLACEMENTS

QUOTIDIENS

DOMICILE-TRAVAIL

LOISIRS

Dans
le Calaisis
et les Hauts-
de-France !



Trouvez facilement et rapidement

☀️ votre place de ☀️
COVOITURAGE

grâce à la communauté SITAC
sur passpasscovoiturage.fr

pass pass

Hauts-de-France
Mobilites



covoiturage



VOS TRAJETS PARTAGÉS dans le Calaisis et les Hauts-de-France

PASS PASS COVOITURAGE EST UNE **PLATEFORME GRATUITE**
DE MISE EN RELATION DES PERSONNES QUI SOUHAITENT COVOITURER
POUR LEURS **TRAJETS QUOTIDIENS**.

Sur passpasscovoiturage.fr, trouvez des solutions pour vos trajets quotidiens de courte ou moyenne distance, pour le travail comme pour les loisirs.

Que vous soyez passager ou conducteur, vous avez la possibilité de consulter les itinéraires, de déposer une annonce pour **chercher ou proposer un trajet** mais aussi de planifier vos déplacements.

TOUT EST PERSONNALISABLE,

même le confort souhaité lors des trajets. Ainsi, vous pouvez indiquer vos préférences et voyager en toute tranquillité : non-fumeur, bavard, mélomane, etc.

POUR CHAQUE TRAJET, UN PRIX MOYEN EST PROPOSÉ

mais le conducteur reste libre de fixer le prix qu'il souhaite.

Le paiement se fait en ligne, de manière sécurisée et sans commission pour la plateforme. Un bon moyen de payer le prix réel de son trajet sans surcoût.

La mise en relation entre le conducteur et les passagers se fait par mail ou sms ou directement sur l'application mobile PassPass Covoiturage.

BÉNÉFICIEZ de la **PRIME** de la COVOITURAGE sur PassPass covoiturage



POUR L'OBTENIR :

1

Connectez-vous sur FranceConnect.fr

2

Géolocalisez vos déplacements.

3

Et validez vos trajets sur la plateforme !



Plus d'informations sur les modalités et sur les conditions de versement sur : passpasscovoiturage.fr ou sur le site www.ecologie.gouv.fr/covoiturage

ALORS POURQUOI

NE PAS REJOINDRE

LA COMMUNAUTÉ SITAC ?

Le Syndicat des Transports urbains de l'Agglomération du Calaisis (SITAC), en partenariat avec Hauts-de-France Mobilités vous propose une nouvelle solution pour planifier vos trajets quotidiens.

La communauté SITAC sur PassPass Covoiturage est un service de mise en relation des personnes souhaitant covoiturer sur le territoire du Calaisis et des Hauts-de-France.

VOUS SOUHAITEZ COVOITURER POUR...

vous rendre au travail dans l'une des communes de Grand Calais Terres et Mers, à Guînes ou dans d'autres territoires des Hauts-de-France.

Vous rendre à un évènement sportif ou culturel.

Faire des économies, réduire la congestion automobile et transformer vos trajets en véritable moment de convivialité.

Inscrivez-vous dans la communauté SITAC sur passpasscovoiturage.fr !

Avec la Communauté SITAC sur PassPass Covoiturage, s'organiser pour covoiturer n'a jamais été aussi facile et rapide !



Je trouve et j'organise mes covoiturages en quelques clics !



Je partage le coût du trajet et je fais des économies !



Je réduis la congestion automobile et je fais un geste pour l'environnement !



Je fais des rencontres et je profite de trajets conviviaux !

Je cherche un covoiturage

1

Je m'inscris sur passpasscovoiturage.fr
et je rejoins la communauté SITAC.

2

Je complète mon profil
en indiquant mes coordonnées,
mes préférences (non-fumeur, bavard...),
Pour plus de convivialité,
je peux également modifier
ma photo de profil.



3

Je recherche un covoiturage
en indiquant ma commune
de départ et celle d'arrivée
ou je dépose une annonce
en précisant la date et l'heure
de départ. Je peux également
choisir de planifier le trajet du retour.



4

**Je choisis directement
mon covoiturage** parmi tous ceux
proposés **ou je suis alerté**
(par mail, SMS ou notification)
lorsqu'un trajet correspond
à mon annonce.



5

Je contacte le conducteur
pour définir le lieu de rendez-vous
et confirmer mon trajet.



6

Après mon trajet,
je pense à le valider sur la plateforme
et j'évalue mon conducteur.



LES
DU
SERVICE

Le paiement du trajet
se fait de manière sécurisée
via la plateforme
PassPass Covoiturage.

**Je peux indiquer
mes préférences
de confort
pour le trajet.**

**J'ai accès à d'autres
déplacements
en dehors de
la communauté SITAC.**

Je propose un covoiturage

1

Je m'inscris sur passpasscovoiturage.fr
et je rejoins la communauté SITAC.

2

Je complète mon profil
en indiquant mes coordonnées,
mes préférences (non-fumeur, bavard...),
Pour plus de convivialité,
je peux également modifier
ma photo de profil.



3

Je publie une annonce de covoiturage
en précisant la commune de départ,
d'arrivée, la date et l'heure de départ.
Je peux également planifier le trajet
retour ou des trajets réguliers.



4

**Je choisis directement
des covoitureurs passagers**
qui ont déposé une annonce
ou je suis contacté
par d'autres usagers intéressés
par ma proposition de covoiturage
(par mail, SMS ou notification).



5

Je contacte les passagers
pour définir le lieu de rendez-vous
et confirmer mon trajet.



6

Après le trajet,
je pense à le valider sur la plateforme
et j'évalue mon covoitureur.



LES
DU
SERVICE

**Je peux définir l'heure
et le point de rendez-vous**
en m'appuyant sur les différentes aires
de covoiturage sur le territoire.

ACCÈS GRATUIT
aux aires de covoiturage
24h/24 • 7jours/7

TROUVEZ VOTRE AIRE DE COVOITURAGE.

En choisissant ces aires de covoiturage, vous choisissez
la proximité avec les entrées et sorties d'autoroute
ainsi que des routes départementales.

Aires en cours d'officialisation

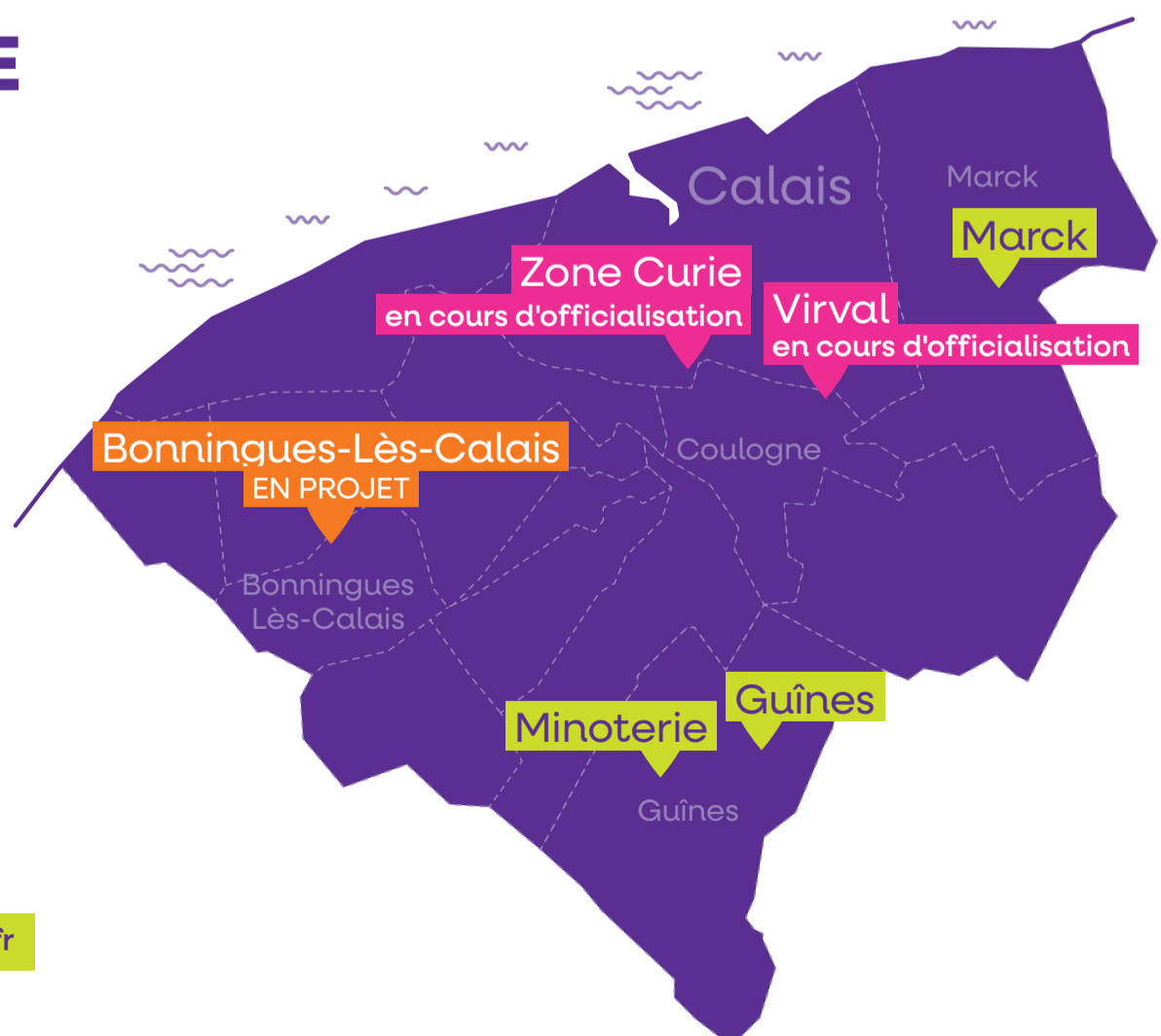
Les aires de covoiturage en cours d'officialisation
sont déjà en service et accessibles à tous.
Elles seront prochainement équipées de la signalétique
Pass Pass covoiturage déployée par le Département.

Aire en projet

Prévue pour début 2025, l'aire de Bonningues-Les-Calais
se situera à l'entrée du village, à proximité de l'autoroute A16.
Elle comptera 30 places de stationnement,
un abri à vélos sécurisé et un cheminement piétonnier
permettant de rejoindre l'arrêt de bus de la ligne 13 du SITAC.



Retrouvez ces aires de covoiturage
et d'autres à venir sur passpasscovoiturage.fr



Lever les freins • au covoiturage •

LES AVANTAGES DU COVOITURAGE SONT NOMBREUX (ENVIRONNEMENTAUX, ÉCONOMIQUES, SOCIAUX) ET POURTANT DE NOMBREUX FREINS EMPÊCHENT SON DÉVELOPPEMENT. **LESQUELS ?**



LES CONTRAINTES HORAIRES...

Je devrais faire de grands détours pour prendre mon covoiturage...

Je serais obligé de covoiturer tous les jours...

Et si j'ai des horaires variables ?

J'ai des arrêts à faire sur mes trajets...

Je dois conduire mes enfants à l'école...

Vos trajets sont personnalisables en fonction du covoitreur !

Vous n'êtes pas obligé de covoiturer tous les jours ! Vous pouvez programmer vos trajets les jours où cela vous arrange le mieux, le matin de votre réunion hebdomadaire par exemple ou un soir où les enfants n'ont pas école. Vous pouvez également indiquer un point de rendez-vous précis situé sur votre trajet ou sur une aire de covoiturage présente sur le territoire.

Convaincu

par le covoiturage ?

Il ne reste plus qu'à l'essayer !



Trouvez facilement et rapidement
votre place de
COVOITURAGE

Scannez et trouvez votre covoit'



RETROUVEZ VOTRE COMMUNAUTÉ SITAC SUR :

Le site internet : passpasscovoiturage.fr

Sur l'application mobile : **PassPass Covoiturage**

(disponible sur Google play et Apple store)

En scannant le Qr Code ci-contre.

Pour plus d'information : covoiturationsitac@grandcalais.fr



LA PEUR DE L'INCONNU...

Pour moi, covoiturage rime avec insécurité.

Est-ce que je peux avoir confiance envers le covoitreur ?

Partagez votre trajet avec un collègue, un ami, un voisin en rejoignant la communauté SITAC sur PassPass Covoiturage !

Vous pouvez également consulter le profil de votre interlocuteur, le contacter pour faire plus ample connaissance et valider votre trajet une fois que vous serez rassuré.



LA PERTE DE LIBERTÉ...

Je serais dépendant du covoitreur...

Je me sentirais obligé de discuter avec un inconnu.

Si vous n'êtes pas prêt à passer de conducteur à passager, essayez l'alternance de véhicule !

Indiquez vos préférences sur votre profil PassPass Covoiturage : non-fumeur, bavard, mélomane et trouver le covoitreur qui vous correspond.

Publier un trajet c'est aussi donner l'occasion à quelqu'un qui en aurait besoin d'être autonome pour aller travailler, poursuivre ses études ou trouver un stage !

DÉPLACEMENTS

QUOTIDIENS

DOMICILE-TRAVAIL

LOISIRS

Dans le Calais et les Hauts-de-France !

pass pass

covoiturage



Le réseau Imag'in au service de votre mobilité du quotidien sur le territoire

LES LIGNES RÉGULIÈRES : TOUJOURS PLUS DE VOYAGEURS !

Chaque jour, 26 000 déplacements sont effectués à bord des 64 bus qui circulent sur la totalité de l'agglomération.

6,8 millions de voyageurs
ont emprunté le réseau Imag'in en 2023.

Record de fréquentation battu le 27/04

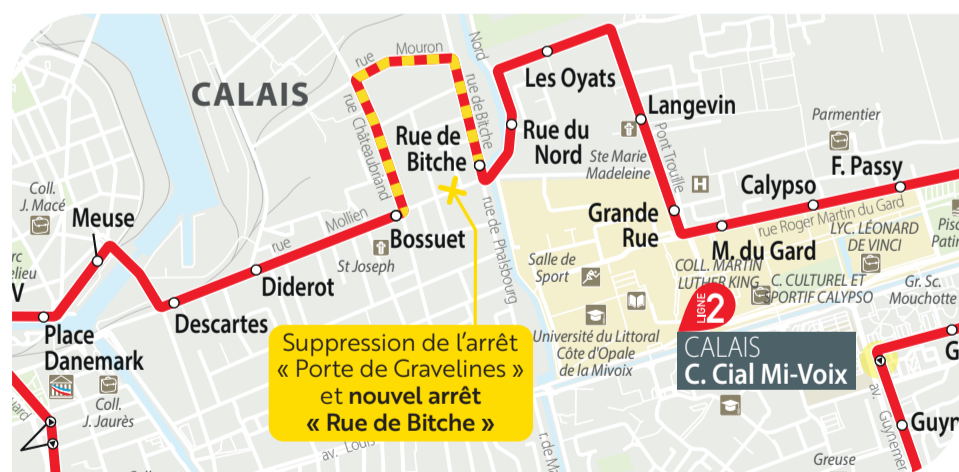
avec **27 706 voyages** comptabilisés en 1 journée.

En 2023, les bus du réseau ont parcouru plus de **3,5 millions de kilomètres**.

Les lignes **LIGNE 1** **LIGNE 2** **LIGNE 3** **LIGNE 4** représentent à elles seules plus de **78% de l'ensemble des voyages**.



LIGNE 2 MODIFICATION DE LIGNE TRAVAUX PRÉVUS SUR LA LIGNE 2



Afin d'accompagner le chantier de rénovation de la rue Mollien, la ligne 2 s'adaptera aux déviations successives des axes de circulation. La ligne est, sur cette phase de travaux, déviée à partir de l'arrêt « Bossuet » par les rues Chateaubriand, Mouron et Bitche. L'arrêt « Porte de Gravelines » situé à l'extrémité de la rue Mollien est supprimé, il est déplacé à l'entrée de la rue de Bitche.

Les horaires des renforts scolaires TS5 et TS28 modifiés sont disponibles sur :
- l'appli Imag'in : Autres/Lignes scolaires
- le site internet : Mes services/Lignes scolaires.

Suivez les adaptations de la ligne sur l'onglet « Perturbations sur le réseau » de l'application mobile Imag'in ou du site internet www.sitac-calais-opale-bus.fr



LIGNE 4 BUS À HAUT NIVEAU DE SERVICE : UNE INCROYABLE RÉUSSITE

La ligne 4 est fréquentée **quotidiennement** par **plus de 4 500 usagers** !

La hausse du nombre de voyages est particulièrement marquée sur cette ligne. Près de **20%** du total des voyages 2023 ont été enregistrés sur cette desserte qui connaît un succès croissant avec **240 000 voyages de plus qu'en 2022 (+ 21,4 %)**.

L'amélioration de la fréquence depuis 2020 contribue à cette forte attractivité. Ainsi, la ligne 4 répond aux besoins de nombreux usagers : **étudiants, lycéens**, mais aussi **actifs et salariés**.



Lignes scolaires LE TRANSPORT SCOLAIRE : COMMENT ÇA MARCHE ?

Le réseau dessert l'ensemble des établissements scolaires du territoire avec des horaires ajustés aux heures de cours et des tracés de lignes adaptés.

L'offre permet aux très nombreux collégiens, lycéens et étudiants du territoire de rejoindre leurs établissements grâce :

- aux **10 lignes régulières**
- aux **44 renforts scolaires** sur les lignes régulières existantes aux heures de pointe (TS) : ces services empruntent soit l'itinéraire habituel d'une ligne, soit une partie seulement, ou bien encore une partie d'itinéraire de plusieurs lignes.
- aux **58 circuits spécifiques** qui couvrent l'ensemble du territoire (SPE) : alternative lorsqu'il n'existe pas de lignes régulières, ils desservent à titre principal des établissements scolaires

Malgré la gratuité du réseau, **une inscription**, elle aussi gratuite, **est obligatoire** afin de permettre à nos services d'adapter au mieux l'offre de renforts et circuits scolaires en fonction des effectifs et des affectations aux différents établissements du territoire.

Tous les collégiens, lycéens et étudiants de la Communauté d'Agglomération de Grand Calais Terres et Mers et de la commune de Guînes qui souhaitent emprunter les renforts scolaires ou les lignes scolaires spécifiques, doivent s'inscrire au service scolaire en remplissant le formulaire disponible sur le site internet ou l'appli Imag'in.

Après validation, un mail de confirmation d'inscription ainsi qu'une attestation sont envoyés. Ce document doit être **imprimé ou présenté** depuis un smartphone.

Il doit être en possession de chaque scolaire lors des déplacements.

L'inscription n'est pas nécessaire pour les élèves qui empruntent exclusivement les lignes régulières.



LE VÉLO



Le SITAC encourage l'usage du vélo grâce :

- À L'OFFRE DE LOCATION DE VÉLOS EN LIBRE-SERVICE « habitants » + « entreprises »
 - Mise à disposition de **300 vélos standards** + **50 vélos à assistance électrique**
 - **75 stations** sur l'ensemble du territoire (11 communes équipées de stations)
 - **Plus de 1,8 millions de locations** depuis le lancement du service
 - Des pics à **1000 locations** quotidiennes au **printemps 2023**
 - **144 133 locations** en 2023
 - **12 500 abonnés actifs**

LES OFFRES DE VÉLOS EN LIBRE-SERVICES SONT :



- À LA MISE À DISPOSITION DE GARAGES À VÉLOS SÉCURISÉS: ABRICYCLETTE

Service gratuit de stationnement permettant la mise à disposition d'un emplacement pour des vélos personnels, dans un abri sécurisé, fermé et équipé de vidéo protection. La durée de stationnement est limitée à 15 jours consécutifs.

Accéder au service

7j/7 - 24h/24
2 abris à vélos à Calais



POUR STATIONNER VOTRE VÉLO	POUR RÉCUPÉRER VOTRE VÉLO
<ol style="list-style-type: none"> BADGEZ CARTE OU APPLI PLACER LE VÉLO À L'INTÉRIEUR S'ASSURER QUE LA PORTE EST VÉROUILLÉE UNE FOIS DEHORS 	<ol style="list-style-type: none"> BADGER CARTE OU APPLI RÉCUPÉRER LE VÉLO ET S'ASSURER QUE LA PORTE EST VÉROUILLÉE <p>Une inscription gratuite est nécessaire pour accéder au service. Inscription en ligne via l'appli Imag'in ou sur le site www.sitac-calais-opale-bus.fr</p>

- À L'AIDE À L'ACHAT DE VÉLOS


Un dispositif d'aide à l'achat de vélos neufs ou d'occasions a été déployé par le SITAC à destination des habitants du territoire.

Le montant de la subvention accordée (dans la limite du prix d'achat du vélo) a été de **100 € pour les vélos mécaniques** et **250 € pour les vélos à assistance électrique** pour des vélos achetés sur la période du **01 novembre 2023 au 30 avril 2024**.

Grand succès de cette opération puisque ce sont **1 372 dossiers** qui ont été instruits et **208 000 € de subventions** qui ont été accordés aux habitants de l'agglomération de Grand Calais Terres et Mers et de la commune de Guînes.

65% des achats effectués ont concerné des vélos mécaniques.

Le financement de l'opération a été porté à **50%** par le SITAC et **50%** par Grand Calais Terres et Mers et par la Communauté de Communes Pays d'Opale pour les habitants de Guînes.



CALAIS MAJEST'IN



LA NAVETTE FLUVIALE

Une belle affluence sur la navette fluviale avec plus de **11 617 voyages** comptabilisés en 2023.

Durant l'été, de plus en plus de touristes embarquent à bord de ce moyen de transport inédit et agréable pour une balade paisible sur le canal de Calais.

On y pense!

Il est possible d'emprunter la navette fluviale pour rejoindre en bateau la véloroute qui relie Coulogne à Guînes puisque le bateau peut accueillir jusqu'à 8 vélos à bord.



L'INFORMATION VOYAGEUR

Pour **informer au mieux ses usagers** et en complément des Bornes d'Information Voyageurs (présentes sur le pôle d'échanges de la gare de Calais et dans les véhicules), le réseau développe des nouveaux **outils numériques**. Depuis quelques années, les applications mobiles et le site internet jouent un rôle croissant. Ils sont d'ailleurs de plus en plus plébiscités par les utilisateurs.

LE SITE INTERNET IMAG'IN bénéficie d'une forte notoriété, il est intuitif, pratique et en phase avec les principales demandes d'information (itinéraire, horaires, plans, info en temps réel, info trafic, lignes scolaires, lignes fluviale, informations SITAC, règles d'usages,...).

174 000 utilisateurs en 2023.

L'APPLICATION IMAG'IN permet :

d'accéder à l'information en temps réel, d'obtenir les horaires de chaque ligne de bus et de chaque train au départ de Calais, d'effectuer des recherches d'itinéraires, de s'informer sur les perturbations éventuelles, de vérifier la disponibilité de vélos en station, de s'informer sur les sorties et événements du territoire ou encore d'avoir accès aux offres d'emploi.

8 283 téléchargements de l'application en 2023.



L'APPLICATION ZENBUS permet :

de suivre en temps réel les bus sur le réseau, de connaître l'heure précise d'arrivée des bus à chaque arrêt et de recevoir les dernières informations du réseau.

25 608 utilisateurs, 3 595 191 connexions, 7 600 utilisateurs par mois.



L'APPLICATION DE MYMOBI permet :

de réserver un transport à la demande sur les lignes **Prox'in 5 et 11**.

158 téléchargements de l'application en 2023.



DE NOUVELLES BIV en cours de déploiement :

Les bornes d'information voyageur (BIV) donnent l'état des lieux de l'information en temps réel du réseau de transport.

Après la mise en service de celles du pôle d'échanges multimodal de la gare, une nouvelle phase de déploiement à d'autres arrêts a débuté.

Ainsi vous retrouverez prochainement ces équipements :

- Au pôle d'échanges secondaire Corot (desservi par les lignes 1, 2, 4 et 10)
- À l'arrêt Hôpital (desservi par les lignes 2, 3, 7 et 10)
- À l'arrêt 4 boulevards (desservi par les lignes 1, 3, 7, 8)
- À l'arrêt Théâtre (desservi par les lignes 1, 2, 6, 7 et 13)
- À l'arrêt Coubertin (desservi par les lignes 4, 7 et 8)
- À l'arrêt La Française (desservi par les lignes 1, 3 et 4)



LES PREMIERS VÉHICULES ÉLECTRIQUES ARRIVENT SUR LE RÉSEAU

La ligne de centre-ville **Balad'in**, comptant près de **700 voyages** quotidiens, sera la première à intégrer 2 véhicules **100% électriques**.



Avec une **autonomie de 210 km, sans aucune émission**, confortables, silencieux et dotés d'un plancher bas permettant un accès facilité, ces navettes contribueront à améliorer la qualité de vie des habitants mais aussi des piétons et cyclistes.

